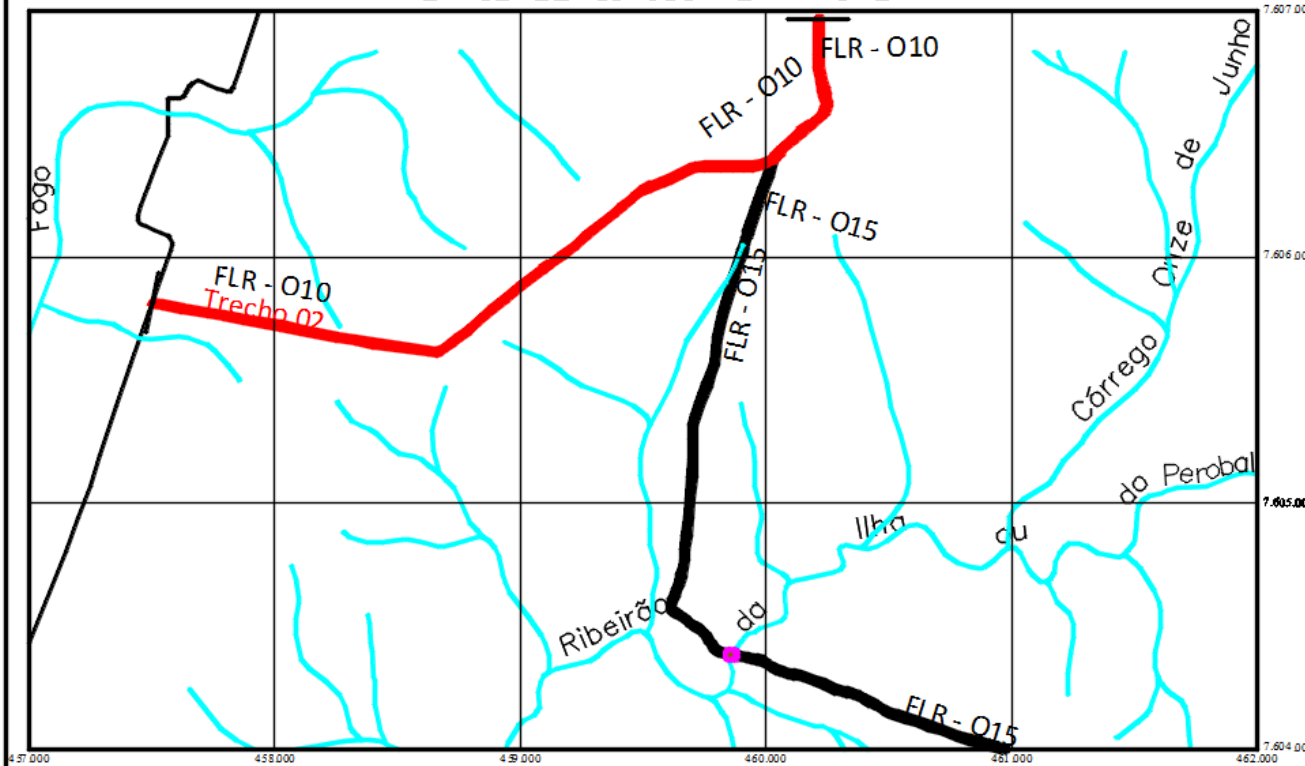


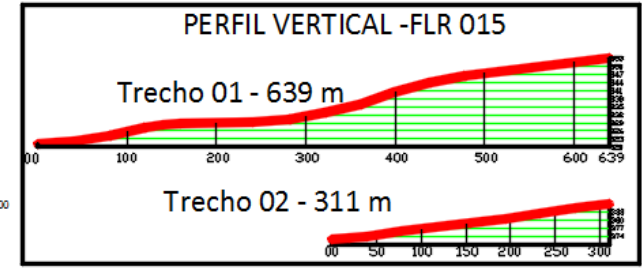
PERFIL LONGITUDINAL - ATUAL



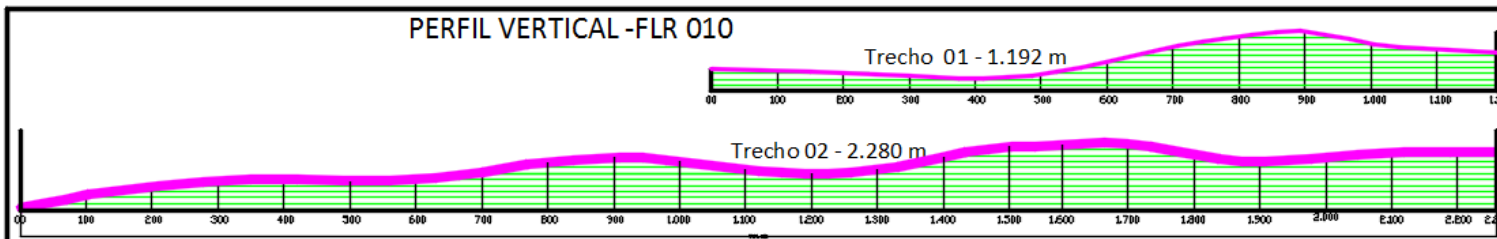
PDRS - MH II



PERFIL VERTICAL - FLR 015



PERFIL VERTICAL - FLR 010



Programa Desenvolvimento Rural Sustentável  
Microbacias II - Acesso ao Mercado

Município de Flora Rica - SP

LEGENDA

- Pontos cotados
- Rio/Corrego/Ribeirao
- Limite de trecho
- Ponte de madeira
- Estrada nao pavimentada
- Cerca de divisã

Extensão total de adequação 2.690 metros

Responsabilidade Técnica:

Engº Civil Jacques Nelson Ferreira  
CREA SP - 060.157.433-0

Flora Rica, novembro de 2016 Escala 1: 10.000